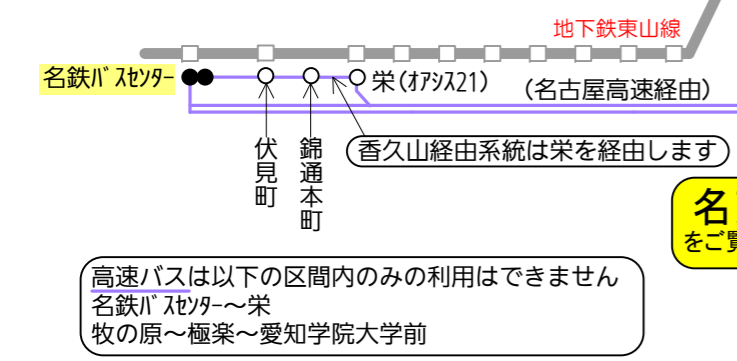


日進・みよし地区バス路線図

2017/10/1改訂 2018/1/15停留所新設 2018/4/1停留所名称変更

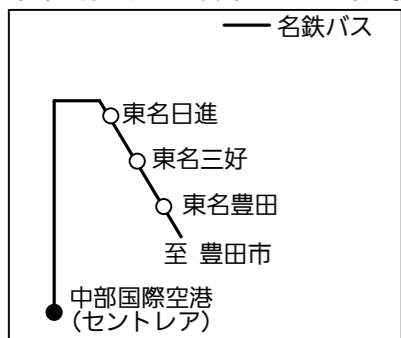
- 名鉄バス(高速バス)
- 名鉄バス
- 名鉄バス
- 名鉄バス
- 名鉄バス
- 名古屋市営バス
- 三好ヶ丘ループバス(愛知つばめ交通)
- 日進市くるりんバス(概略)
- みよし市さんさんバス(概略)
- 東郷町じゅんかい君(概略)
- 太線は運行本数の多い系統(1時間あたり2本以上)〈目安〉
- 細線は運行本数の少ない系統(1日5本以下)〈目安〉
- 点線は特定の便のみが運行する経路
- 二重線は高速道路を通行

片方向のみ運行
 鉄道線
 ● 始発・終着停留所



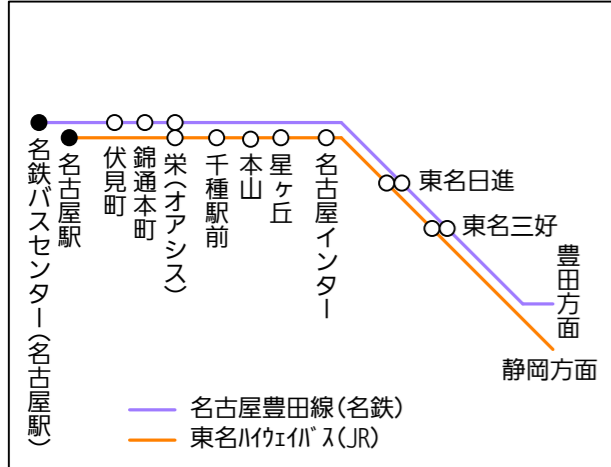
空港バス路線図

中部国際空港行は乗車のみ、
 中部国際空港発は降車のみ 取り扱い



高速バス路線図(東名日進・三好)

名鉄バス 名鉄バスセンター行は乗車のみ、
 名鉄バス 名鉄バスセンターは降車のみ 取り扱い



名鉄バス
 名古屋市営バス
 manacaなど交通系ICカード利用可
 manaca TOICA
 Suica PASMO
 ICOCA Kitaca
 PiTaPa nimoca
 SUGOCA はやけん

名鉄バス
 出口 入口
 支払いは降りる時

名古屋市営バス
 入口 出口
 支払いは乗る時

高速バスは以下の区間内のみの利用はできません
 名鉄バスセンター～栄
 牧の原～極楽～愛知学院大学前

三好ヶ丘ループバス…朝・夜運行
 昼間は、「さんさんバス」をご利用ください