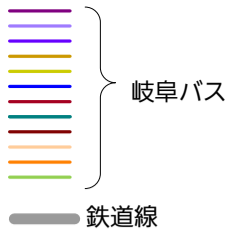


岐阜市 忠節・黒野地区バス路線図

2018/7/11改訂

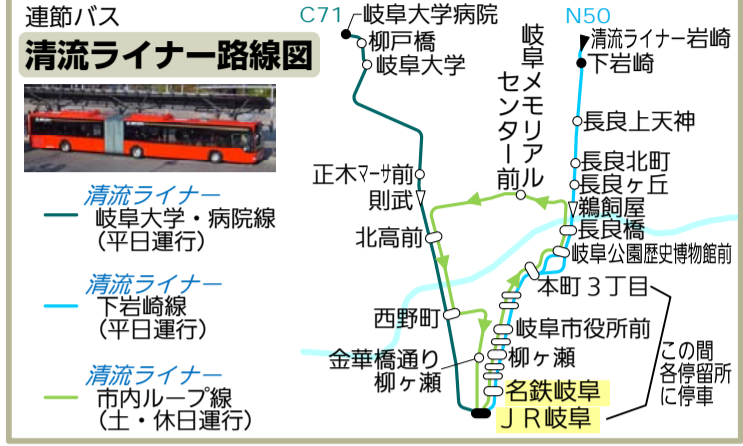


太線は運行本数の多い系統 (1時間あたり2本以上) <目安>
 細線は運行本数の少ない系統 (1日5本以下) <目安>
 片方向のみ運行
 ● 始発・終着停留所
 ▽ 片方向のみ停車の停留所
 --- 岐阜駅以遠の経路は破線で概略を示しています

線名 JR岐阜 起点の路線 路線名
 名鉄岐阜
 路線名に*印のついているものは、岐阜駅発は、名鉄岐阜バスターミナル→JR岐阜→名鉄岐阜の順に停車、岐阜駅方面は、名鉄岐阜→JR岐阜(終点)の順に停車

線名 路線名
 G10 行先番号 (アルファベット+数字2桁)
 N 長良ルート (行先番号N)
 K 金華ルート (行先番号K)
 C 忠節ルート (行先番号C)
 O 大縄場ルート (行先番号O)

XX地区
 コミュニティバス
 この表記のエリアでは岐阜市コミュニティバス「ぎふっこバス」が運行しています



JR岐阜・名鉄岐阜方面⇄城田寺団地方面
 昼間は乗換え
 名鉄岐阜・JR岐阜→正木マサ前<乗換え>→城田寺団地
 城田寺団地→簡易保険前<乗換え>→JR岐阜・名鉄岐阜

長良
 をご覧ください

忠節長良
 をご覧ください

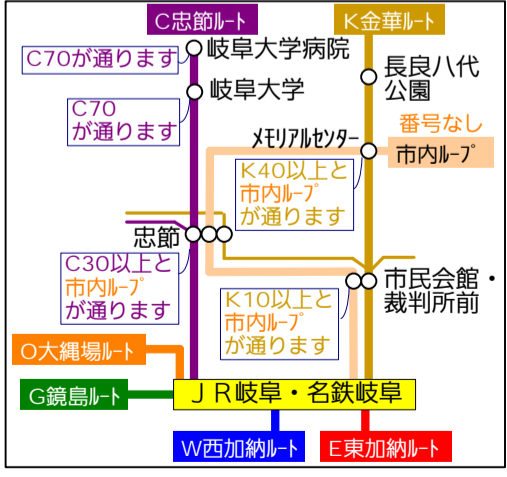
加野団地
 (忠節橋経由)
 C32 加野団地経由三輪駅前行

長良
 をご覧ください

中心部
 をご覧ください

中心部
 をご覧ください

行先番号 岐阜駅より、遠くへ行くほど番号が大きくなります



JR岐阜・名鉄岐阜行についてはアルファベットのみです
 (例) 岐阜大学方面よりJR岐阜行は「C」

JR岐阜以南は主要停のみ記載

