

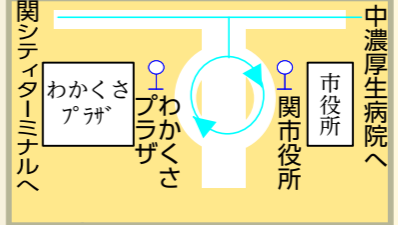
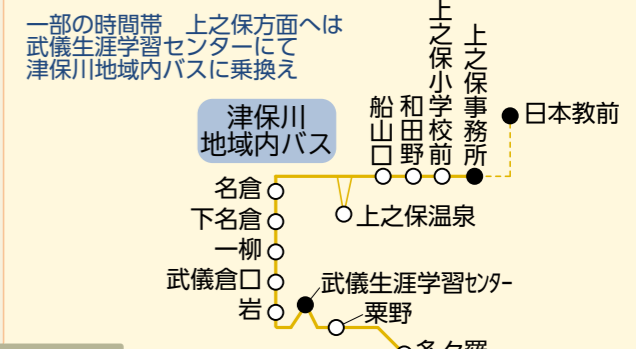
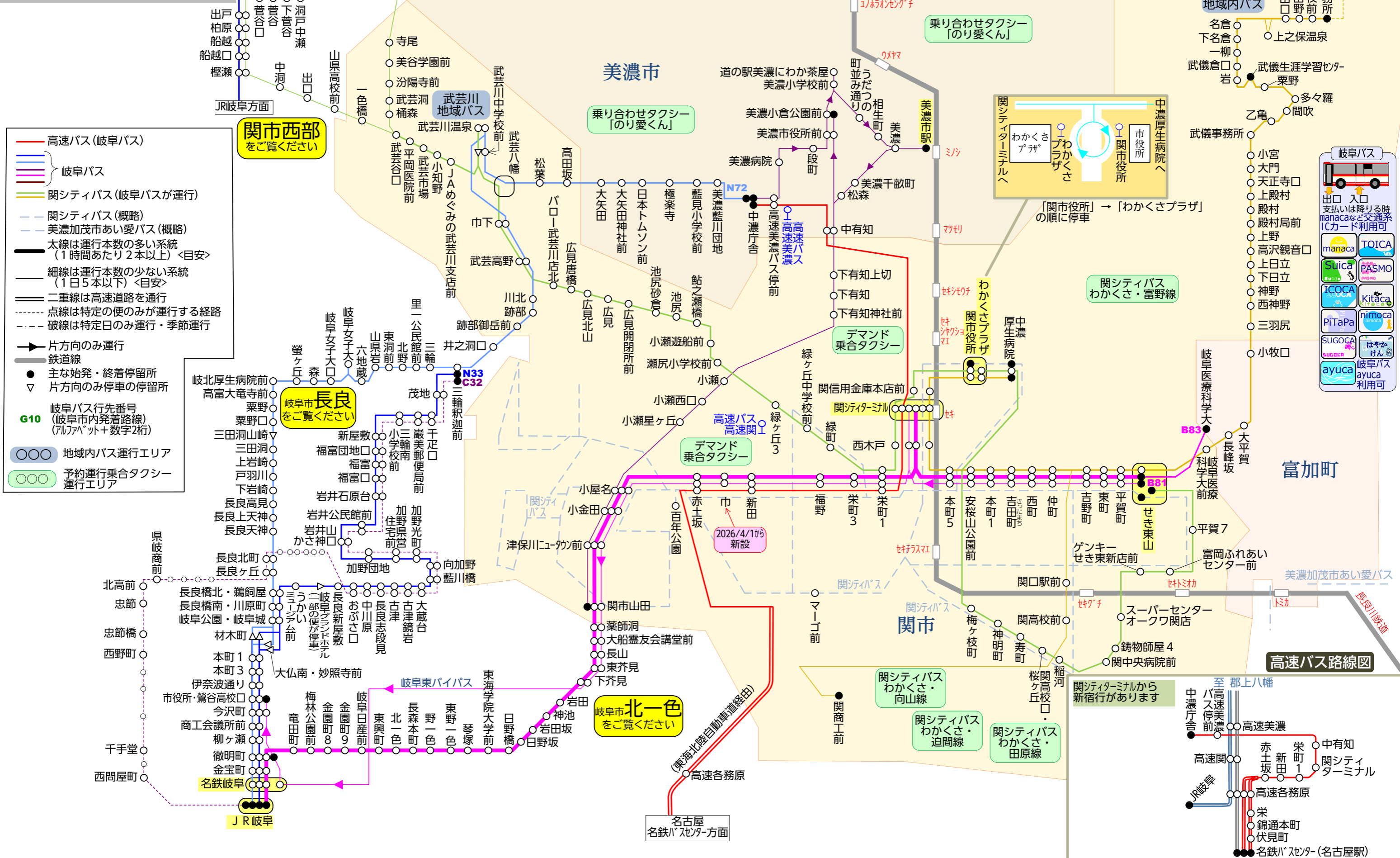
関市(中心部・上保・武儀・武芸川地域)
美濃市・富加町
関市東部・美濃地区バス
路線図
2026/4/1改訂

- 高速バス(岐阜バス)
- 岐阜バス
- 関シティバス(岐阜バスが運行)
- 関シティバス(概略)
- 美濃加茂市あい愛バス(概略)
- 太線は運行本数の多い系統(1時間あたり2本以上) <目安>
- 細線は運行本数の少ない系統(1日5本以下) <目安>
- 二重線は高速道路を通行
- 点線は特定の便のみが運行する経路
- 破線は特定日のみ運行・季節運行
- 片方向のみ運行
- 鉄道線
- 主な始発・終着停留所
- ▽ 片方向のみ停車の停留所
- G10** 岐阜バス行先番号(岐阜市内発着路線)(アルファベット+数字2桁)
- 地域内バス運行エリア
- 予約運行乗合タクシー運行エリア

関市西部
をご覧ください

長良
岐阜市
をご覧ください

北一色
岐阜市
をご覧ください



岐阜バス

出口 入口
支払いは降りる時
manacaなど交通系
ICカード利用可

manaca	TOICA
Suica	PASMO
ICOCA	Kitaca
PiTaPa	nimoca
SUGOCA	はやか
ayuca	岐阜バス ayuca 利用可

高速バス路線図

