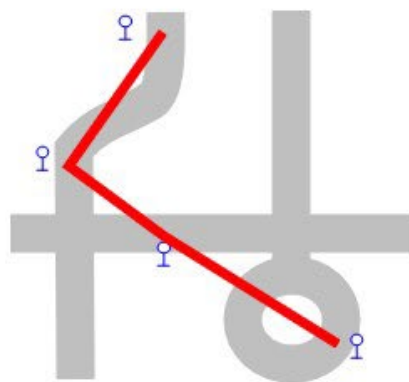


描画(シェイプ) データについて

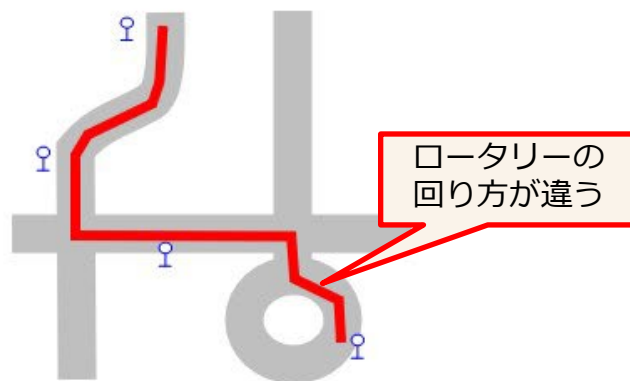
- 地図上に路線を描くために必要な経路データ。必須のデータではありません。

	描画 (シェイプ) を作成しない	描画 (シェイプ) を作成
経路表示	一般アプリ：停留所間は直線で結ばれる Google マップ：Googleの自動描画にて道路に沿って表示	正しく経路が表示される
データ作成の手間	かからない	データ作成に骨が折れる

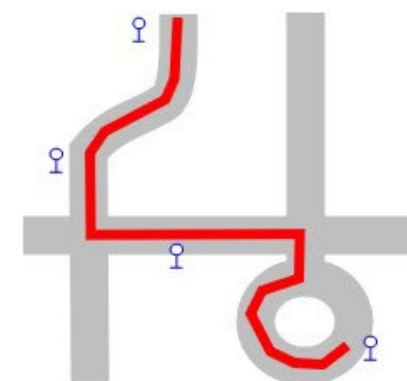
▼描画 (シェイプ) データなし



▼描画 (シェイプ) なし 自動描画



▼描画 (シェイプ) データあり



- 描画 (シェイプ) データを作成したほうが良いケースは・・・

- Googleマップに正しく経路を表示したい (見栄えにこだわりたい・フリー乗降区間がある)
- 路線マップを作成したい
- データ作成の運用に慣れて、余力ができた

描画データを作成するには、GoogleマイマップなどでKMLファイルを作成し、shapes.txtに変換します。詳細は専用の解説書を参照ください。